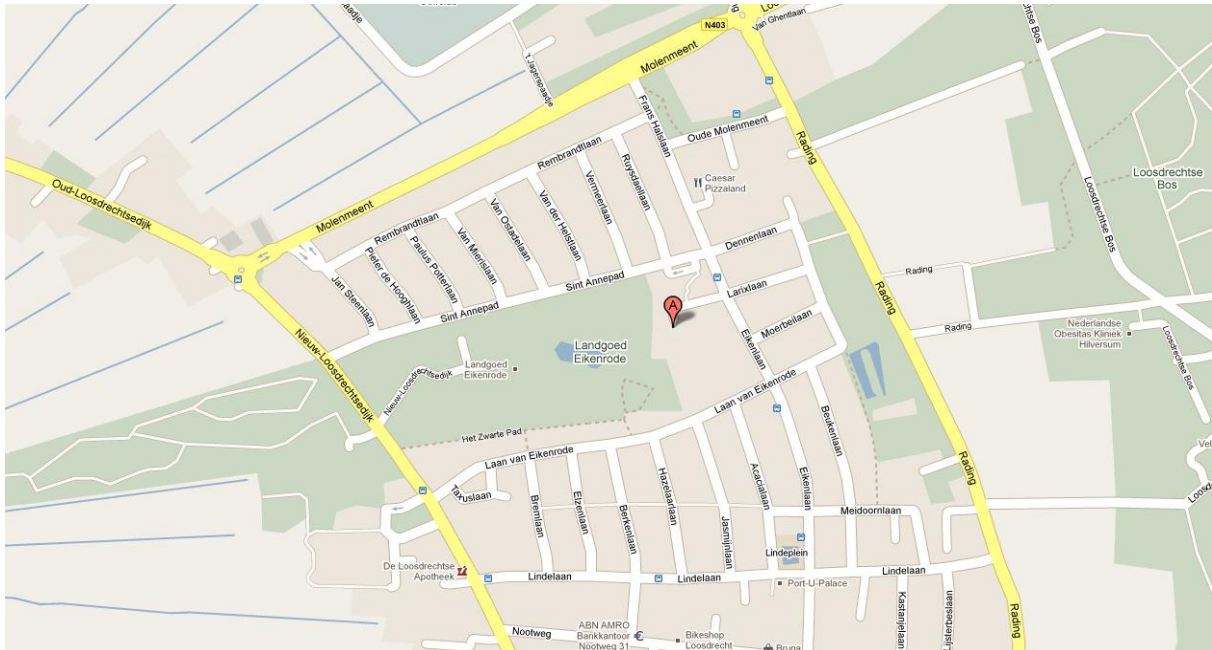


Routebeschrijving vanuit Hilversum

- Neem op de rotonde Diependaalselaan/Loosdrechtseweg de afslag naar Loosdrecht
- Neem op de rotonde de 2^e afslag naar Molenmeent/N403
- Neem op de rotonde de 2^e afslag naar Nieuw-Loosdrechtsedijk
- Na 500 meter bevindt de Beukenhof zich aan uw rechterhand

Routebeschrijving vanaf A2

- Neem afslag 4 richting N201/Vinkeveen/Hilversum
- Neem op de rotonde de 1^e afslag
- Sla linksaf naar de Provincialeweg/N201
- Neem op de rotonde de 1^e afslag naar de Vreelandseweg/N201
- Sla rechtsaf naar de Ø-Gravelandsevaartweg
- Neem op de rotonde de 2^e afslag naar Nieuw-Loosdrecht
- Neem op de rotonde de 1^e afslag naar Nieuw-Loosdrechtsedijk
- Na 500 meter bevindt de Beukenhof zich aan uw rechterhand



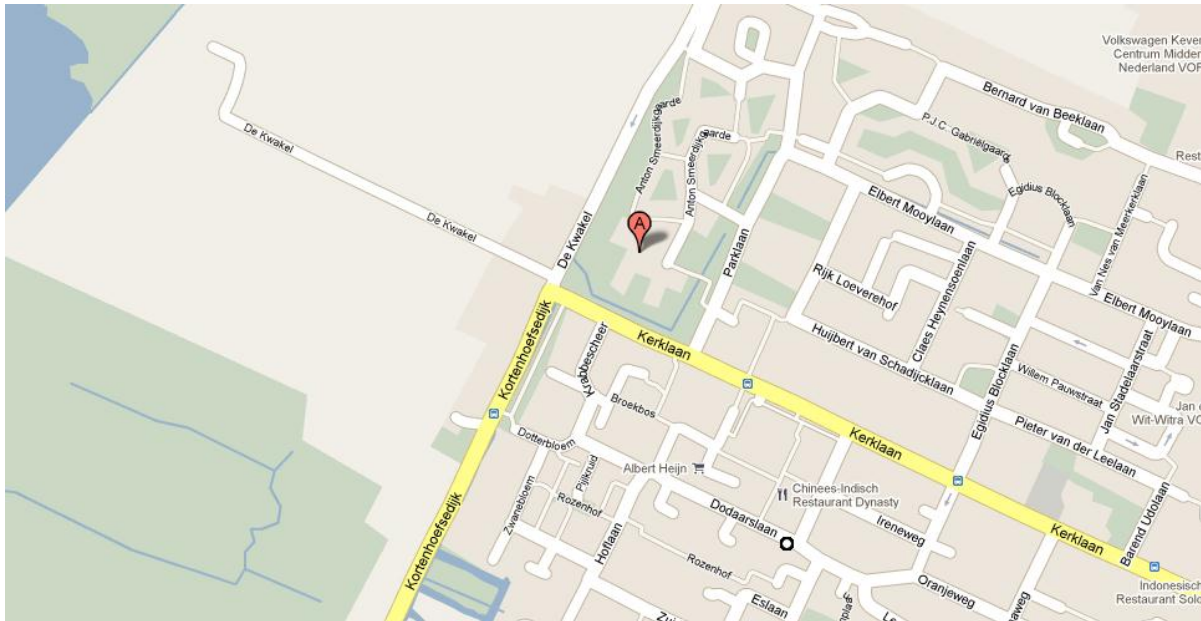
Routebeschrijving vanuit Hilversum

- Neem op de rotonde Diependaalselaan/Loosdrechtseweg de afslag naar Loosdrecht
- Neem op de rotonde de 2^e afslag naar Molenmeent/N403
- Sla linksaf naar de Frans Halslaan. De Frans Halslaan wordt de Eikenlaan
- Na 450 meter bevindt de Emtinckhof zich aan uw rechterhand

Routebeschrijving vanuit Maartensdijk

- Neem de Tolakkerweg/N417 richting Hilversum
- Neem op de rotonde de 2^e afslag naar de Noodweg
- Sla rechtsaf naar de Rading
- Neem de 2^e afslag link naar de Lindelaan
- Neem de 3^e afslag rechts naar de Eikenlaan
- Na 500 meter bevindt zich de Emtinckhof aan uw linkerhand

[Google Maps](https://www.google.nl/maps/place/Emtinckhof/@52.118111,4.811111,15z)
[9292ov.nl](https://www.9292ov.nl)



Routebeschrijving vanuit Hilversum

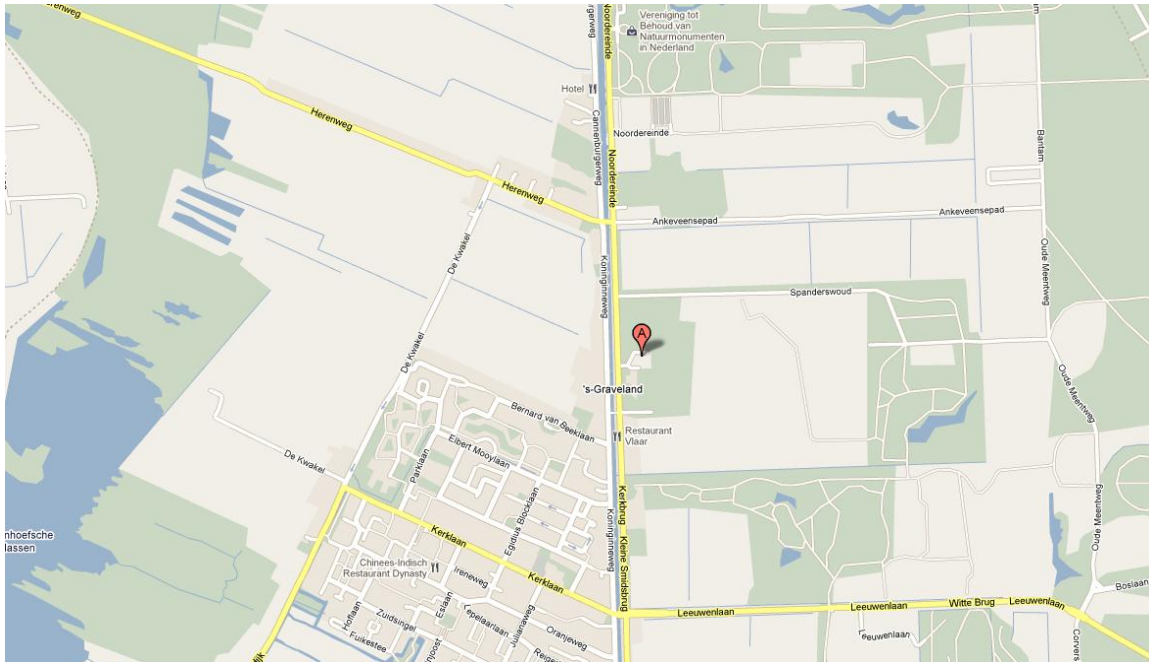
- Neem de ø-Gravelandseweg richting ø-Graveland/Kortenhoef
- ø-Gravelandseweg wordt Leeuwenlaan
- Ga op de Smidsbrug rechtdoor de Kerklaan op
- Sla na 700 meter rechtsaf de Parklaan op
- Sla linksaf naar de Anton Smeerdijkgaarde
- Sla linksaf en blijf de weg volgen
- U rijdt nu tegen de parkeerplaats van Oudergaard aan

Routebeschrijving vanaf N236 Weesp-Bussum

- Neem de afslag Noordereinde richting ø-Graveland
- Sla op de Smidsbrug rechtsaf naar de Kerklaan
- Sla na 700 meter rechtsaf naar de Parklaan
- Sla linksaf naar de Anton Smeerdijkgaarde
- Sla linksaf en blijf de weg volgen
- U rijdt nu tegen de parkeerplaats van Oudergaard aan

Routebeschrijving vanaf A2

- Neem afslag 4 richting N201/Vinkeveen/Hilversum
- Neem op de rotonde de 1^e afslag
- Sla linksaf naar de Provincialeweg/N201
- Neem op de rotonde de 1^e afslag naar de Vreelandseweg/N201
- Sla linksaf naar de Kortschoofsedijk richting Kortenhoef
- Sla rechtsaf naar de Kerklaan
- Sla na rechtsaf naar de Parklaan
- Sla linksaf naar de Anton Smeerdijkgaarde
- Sla linksaf en blijf de weg volgen
- U rijdt nu tegen de parkeerplaats van Oudergaard aan



Routebeschrijving vanuit Hilversum

- Neem de ø-Gravelandseweg richting ø-Graveland/Kortenhoef
- ø-Gravelandseweg wordt Leeuwenlaan
- Sla op de Smidsbrug rechtsaf naar het Noordereinde
- Na 700 meter bevindt zich Brughelen aan uw rechterhand

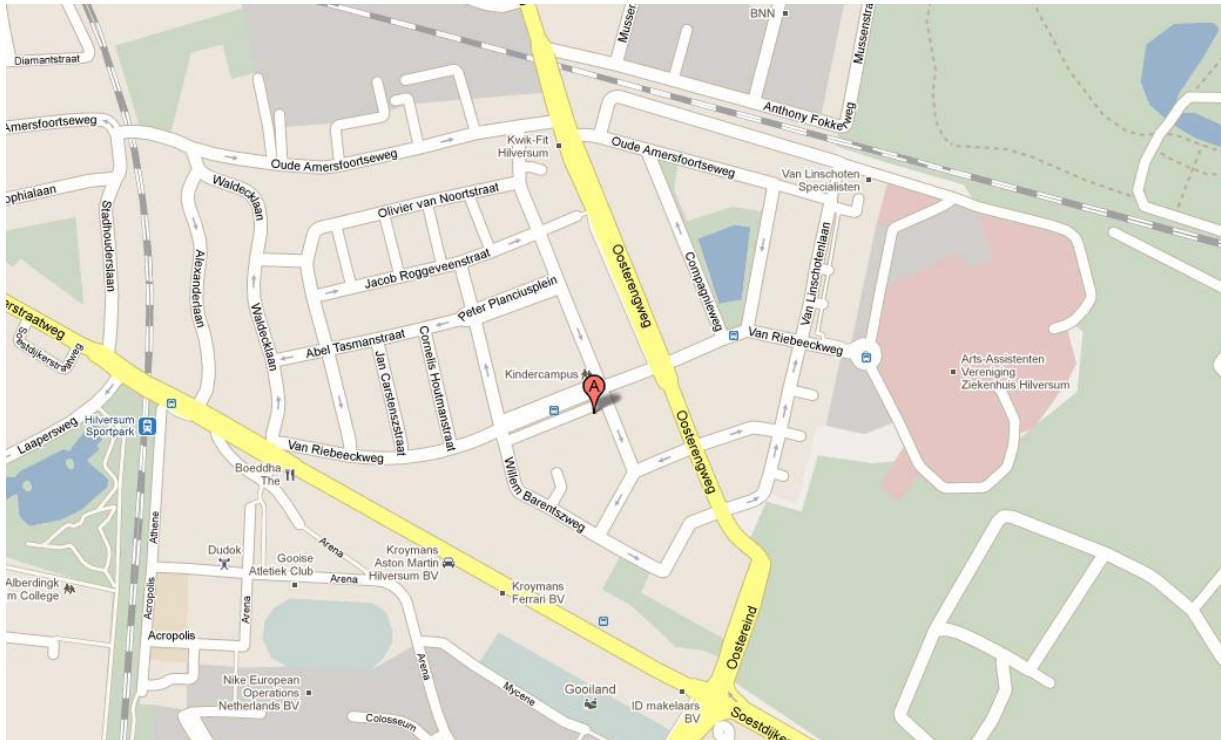
Routebeschrijving vanaf N236 Weesp-Bussum

- Neem de afslag Noordereinde richting s-Graveland
- Na 1,8 km bevindt zich Brughelen aan uw linkerhand

Routebeschrijving vanaf A2

- Neem afslag 4 richting N201/Vinkeveen/Hilversum
- Neem op de rotonde de 1^e afslag
- Sla linksaf naar de Provincialeweg/N201
- Neem op de rotonde de 1^e afslag naar de Vreelandseweg/N201
- Sla linksaf naar het Zuidereinde richting s-Graveland
- Ga op de Smidsbrug rechtdoor het Noordereinde op
- Na 700 meter bevindt zich Brughelen aan uw rechterhand

[Google Maps](#)
[9292ov.nl](#)



Routebeschrijving vanaf A1/A27

- Neem afslag 33 richting Hilversum
- Houdt rechts aan richting Centrum/Baarn/Ring oost op het Oostereind
- Oostereind wordt Oosterengweg
- Sla linksaf naar de Van Riebeeckweg
- Ga de ventweg aan uw linkerhand op
- Na 90 meter bevindt zich Gooiers Erf aan uw linkerhand

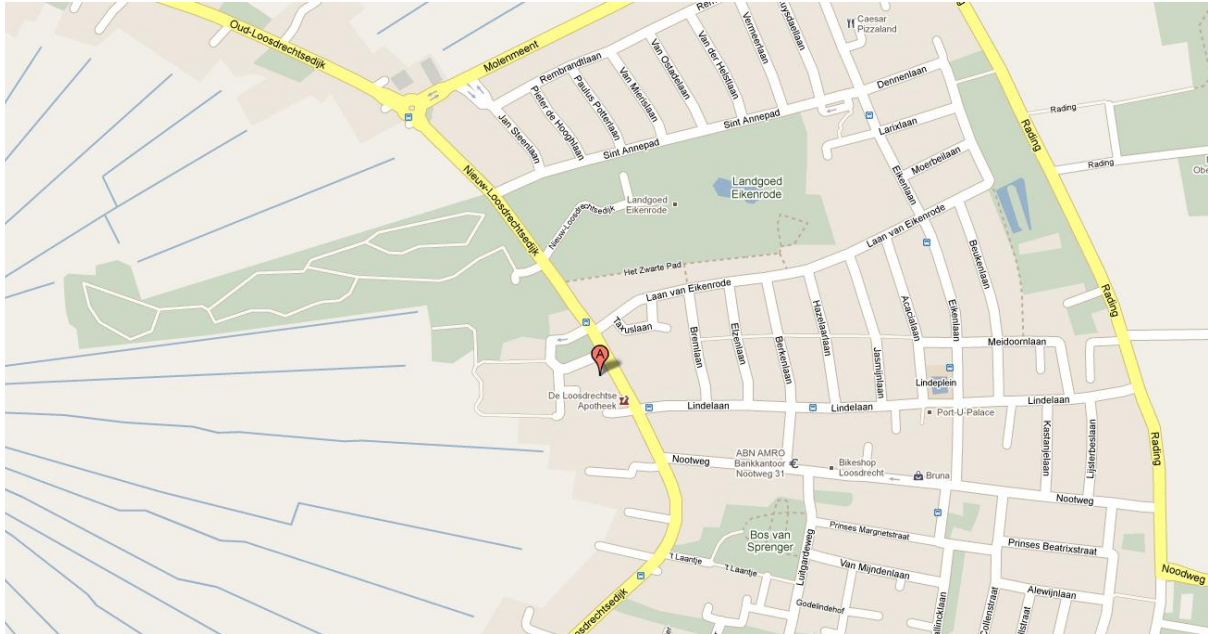
Routebeschrijving vanaf A2

- Neem afslag 4 richting N201/Vinkeveen/Hilversum
- Neem op de rotonde de 1^e afslag
- Sla linksaf naar de Provincialeweg/N201
- Neem op de rotonde de 1^e afslag naar de Vreelandseweg/N201
- Neem op de rotonde de 1^e afslag naar de Diependaalselaan
- Neem op de rotonde de 2^e afslag naar de Diependaalselaan
- Neem op de rotonde de 2^e afslag naar de Diependaalselaan
- Sla linksaf naar het Oostereind richting Ziekenhuis
- Oostereind wordt Oosterengweg
- Sla linksaf naar de Van Riebeeckweg
- Ga de ventweg aan uw linkerhand op
- Na 90 meter bevindt zich Gooiers Erf aan uw linkerhand

Centraal Bureau
Postbus 70
1230 AB Loosdrecht

inovum

Nieuw-Loosdrechtsedijk 24
1231 KX Loosdrecht
035 58 88 555



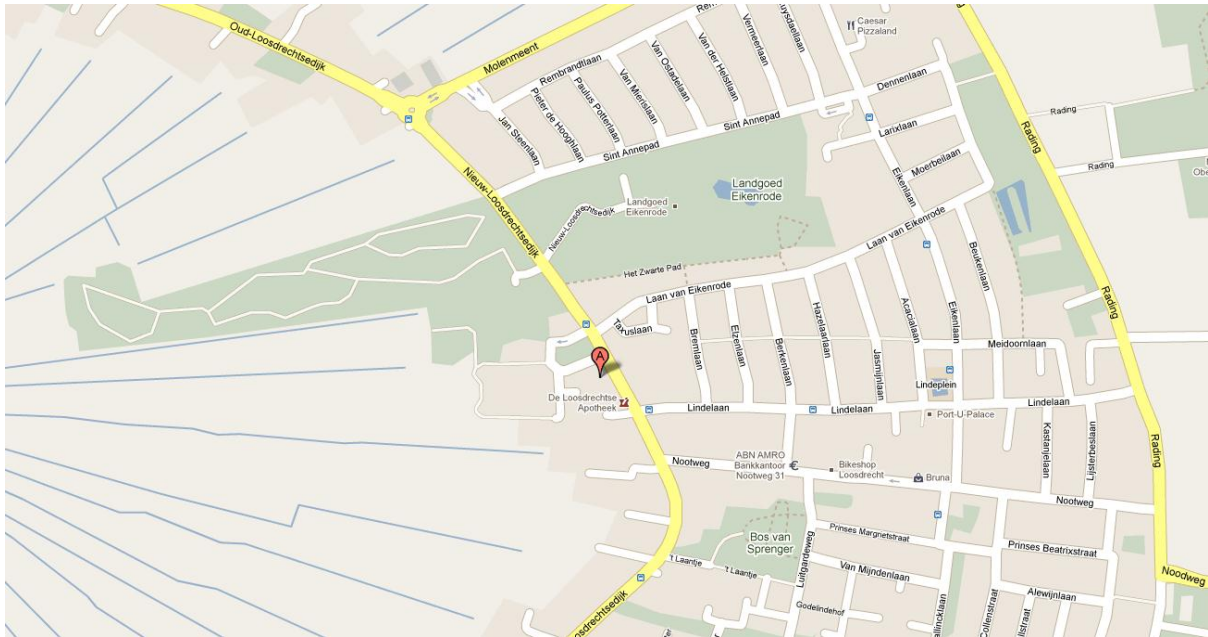
Routebeschrijving vanuit Hilversum

- Neem op de rotonde Diependaalselaan/Loosdrechtseweg de afslag naar Loosdrecht
- Neem op de rotonde de 2^e afslag naar Molenmeent/N403
- Neem op de rotonde de 2^e afslag naar Nieuw-Loosdrechtsedijk
- Na 500 meter bevindt de Beukenhof zich aan uw rechterhand

Routebeschrijving vanaf A2

- Neem afslag 4 richting N201/Vinkeveen/Hilversum
- Neem op de rotonde de 1^e afslag
- Sla linksaf naar de Provincialeweg/N201
- Neem op de rotonde de 1^e afslag naar de Vreelandseweg/N201
- Sla rechtsaf naar de ø-Gravelandsevaartweg
- Neem op de rotonde de 2^e afslag naar Nieuw-Loosdrecht
- Neem op de rotonde de 1^e afslag naar Nieuw-Loosdrechtsedijk
- Na 500 meter bevindt de Beukenhof zich aan uw rechterhand

[Google Maps](#)
9292ov.nl



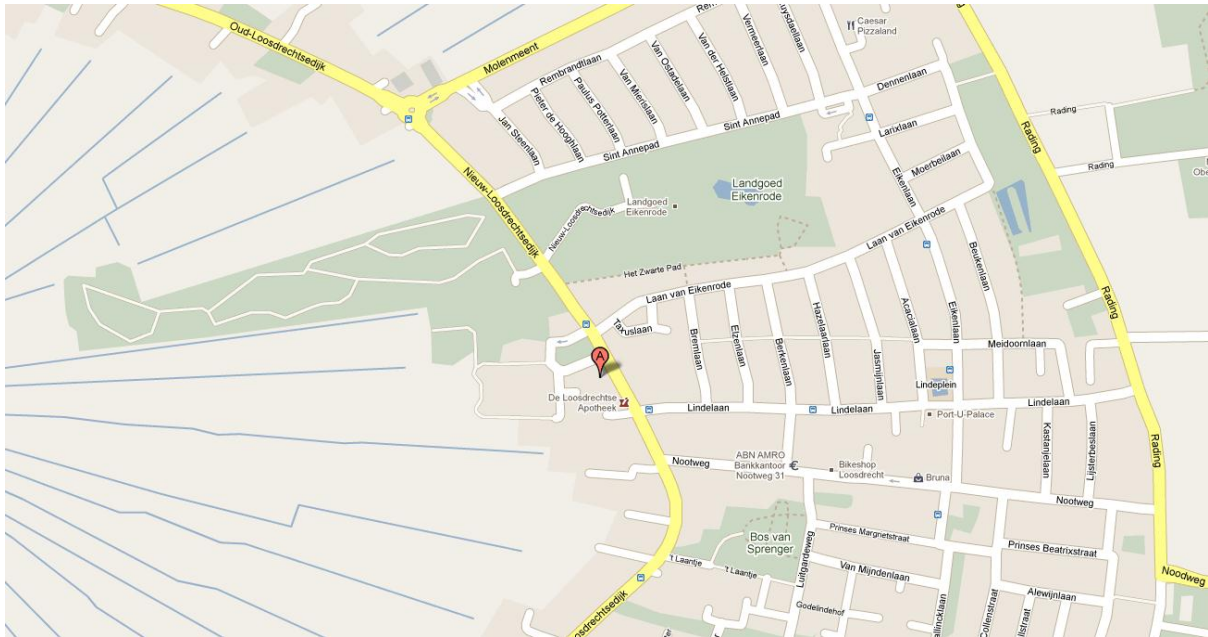
Routebeschrijving vanuit Hilversum

- Neem op de rotonde Diependaalselaan/Loosdrechtseweg de afslag naar Loosdrecht
- Neem op de rotonde de 2^e afslag naar Molenmeent/N403
- Neem op de rotonde de 2^e afslag naar Nieuw-Loosdrechtsedijk
- Na 500 meter bevindt de Beukenhof zich aan uw rechterhand

Routebeschrijving vanaf A2

- Neem afslag 4 richting N201/Vinkeveen/Hilversum
- Neem op de rotonde de 1^e afslag
- Sla linksaf naar de Provincialeweg/N201
- Neem op de rotonde de 1^e afslag naar de Vreelandseweg/N201
- Sla rechtsaf naar de Ø-Gravelandsevaartweg
- Neem op de rotonde de 2^e afslag naar Nieuw-Loosdrecht
- Neem op de rotonde de 1^e afslag naar Nieuw-Loosdrechtsedijk
- Na 500 meter bevindt de Beukenhof zich aan uw rechterhand

[Google Maps](https://www.google.nl/maps)
[9292ov.nl](https://www.9292ov.nl)

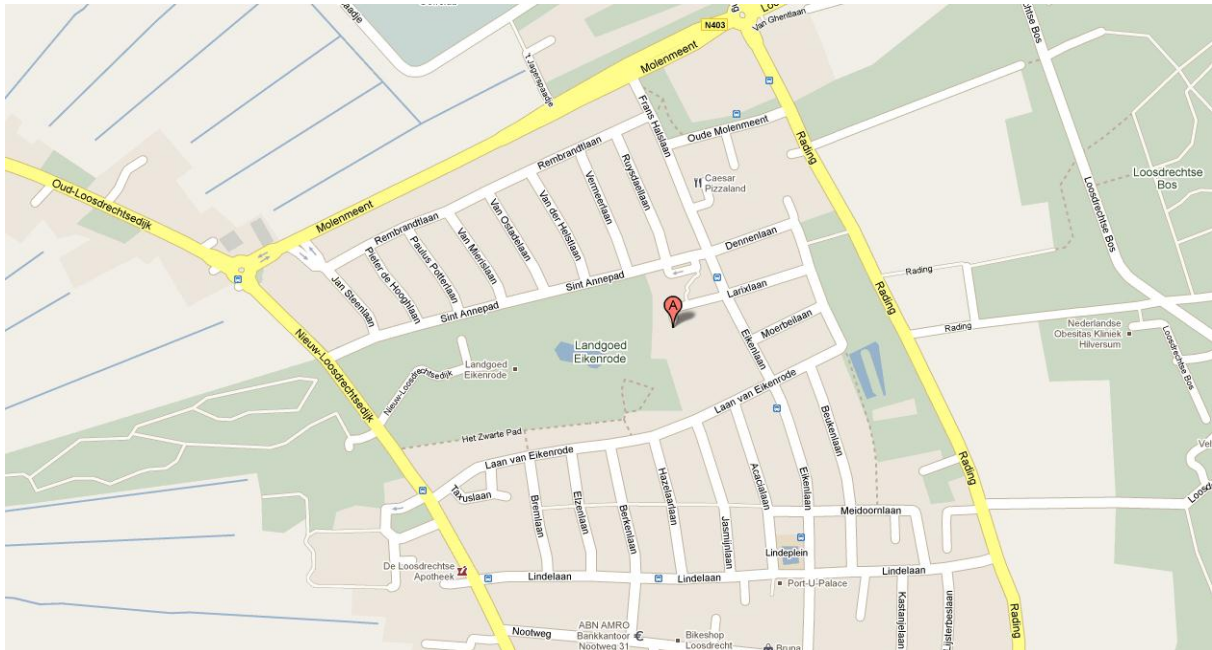


Routebeschrijving vanuit Hilversum

- Neem op de rotonde Diependaalselaan/Loosdrechtseweg de afslag naar Loosdrecht
- Neem op de rotonde de 2^e afslag naar Molenmeent/N403
- Neem op de rotonde de 2^e afslag naar Nieuw-Loosdrechtsedijk
- Na 500 meter bevindt de Beukenhof zich aan uw rechterhand

Routebeschrijving vanaf A2

- Neem afslag 4 richting N201/Vinkeveen/Hilversum
- Neem op de rotonde de 1^e afslag
- Sla linksaf naar de Provincialeweg/N201
- Neem op de rotonde de 1^e afslag naar de Vreelandseweg/N201
- Sla rechtsaf naar de Ø-Gravelandsevaartweg
- Neem op de rotonde de 2^e afslag naar Nieuw-Loosdrecht
- Neem op de rotonde de 1^e afslag naar Nieuw-Loosdrechtsedijk
- Na 500 meter bevindt de Beukenhof zich aan uw rechterhand



Routebeschrijving vanuit Hilversum

- Neem op de rotonde Diependaalselaan/Loosdrechtseweg de afslag naar Loosdrecht
- Neem op de rotonde de 2^e afslag naar Molenmeent/N403
- Sla linksaf naar de Frans Halslaan. De Frans Halslaan wordt de Eikenlaan
- Na 450 meter bevindt de Emtinckhof zich aan uw rechterhand

Routebeschrijving vanuit Maartensdijk

- Neem de Tolakkerweg/N417 richting Hilversum
- Neem op de rotonde de 2^e afslag naar de Noodweg
- Sla rechtsaf naar de Rading
- Neem de 2^e afslag link naar de Lindelaan
- Neem de 3^e afslag rechts naar de Eikenlaan
- Na 500 meter bevindt zich de Emtinckhof aan uw linkerhand

[Google Maps](https://www.google.nl/maps/place/Eikenlaan+51,+1231+BG+Loosdrecht,+Netherlands/@52.1111111,4.8888889,15z)
[9292ov.nl](https://www.9292ov.nl)